

РЕСПУБЛИКА КРЫМ
ОБЩЕСТВО С ОГРАНИЧЕННОЙ ОТВЕТСТВЕННОСТЬЮ
«Сплайн»

Свидетельство № П-196-14022018
Регистрационный номер члена в реестре СРО: 124 от 06.06.2018

Заказчик - ООО «СЗ «СКГ»

Документация по планировке территории с целью размещения объекта регионального значения «Строительство современного жилого микрорайона «Жигулина Роща» по комплексному освоению территории и строительству современного жилого микрорайона с развитой социальной, культурной и бытовой инфраструктурой на территории Мирновского сельского поселения Симферопольского района Республики Крым» (внесение изменений)

Том 3. Часть 2.

Материалы по обоснованию проекта планировки территории
и проекта межевания территории

Шифр ИЗМ.ДПТ/2025

Графическая часть

г. Симферополь 2025г.

РЕСПУБЛИКА КРЫМ
ОБЩЕСТВО С ОГРАНИЧЕННОЙ ОТВЕТСТВЕННОСТЬЮ
«Сплайн»

Свидетельство № П-196-14022018
Регистрационный номер члена в реестре СРО: 124 от 06.06.2018

Заказчик - ООО «СЗ «СКГ»

Документация по планировке территории с целью размещения объекта регионального значения «Строительство современного жилого микрорайона «Жигулина Роща» по комплексному освоению территории и строительству современного жилого микрорайона с развитой социальной, культурной и бытовой инфраструктурой на территории Мирновского сельского поселения Симферопольского района Республики Крым» (внесение изменений)

Том 3. Часть 2.

Материалы по обоснованию проекта планировки территории
и проекта межевания территории

Шифр ИЗМ.ДПТ/2025

Графическая часть

Директор

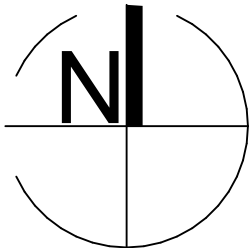
ГАП



А.Н. Поддубняк

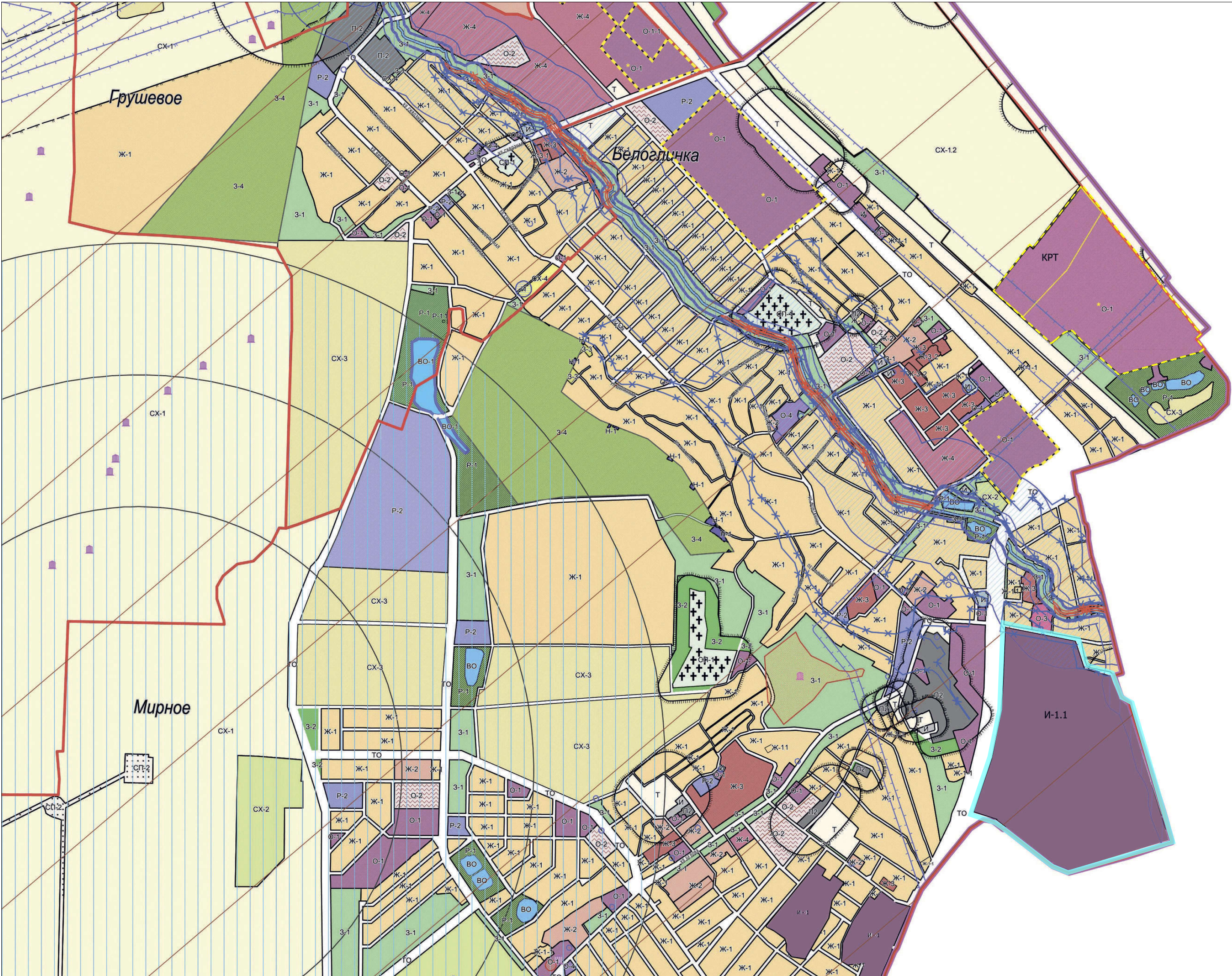
Е.Ю. Широколова

г. Симферополь 2025г.



Документация по планировке территории с целью размещения объекта регионального значения «Строительство современного жилого микрорайона «Жигулина Роща» по комплексному освоению территории и строительству современного жилого микрорайона с развитой социальной, культурной и бытовой инфраструктурой на территории Мирновского сельского поселения Симферопольского района Республики Крым» (внесение изменений)

СХЕМА (ФРАГМЕНТ КАРТЫ) ПЛАНИРОВОЧНОЙ СТРУКТУРЫ ТЕРРИТОРИИ ПОСЕЛЕНИЯ, ГОРОДСКОГО ОКРУГА М 1:25000



УСЛОВНЫЕ ОБОЗНАЧЕНИЯ

- Граница сельского поселения

Граница населенных пунктов

Жилые зоны (Ж)
- И-1

Зона перспективного развития комплексной жилой застройки (И-1)

И-1.1

Зона перспективного развития комплексной жилой застройки - дополненная (И-1.1)

Ж-1

Зона застройки индивидуальными жилыми домами (Ж-1)

Ж-1.1

Подзона застройки малоэтажными жилыми домами (Ж-1.1)

Ж-2

Зона застройки малоэтажными жилыми домами (Ж-2)

Ж-3

Зона застройки среднеэтажными жилыми домами (Ж-3)

Ж-3.1

Подзона застройки среднеэтажными жилыми домами (Ж-3.1)

Ж-3.2

Подзона застройки среднеэтажными жилыми домами (Ж-3.2)

Ж-4

Зона застройки многоэтажными жилыми домами (Ж-4)

О-1

Общественно-деловые зоны (О)

О-1

Зона делового, общественного и коммерческого назначения (О-1)

О-2

Зона размещения объектов образования и воспитания (О-2)

О-3

Зона размещения объектов здравоохранения (О-3)

О-4

Зона размещения культовых объектов (О-4)

П-2

Зона размещения коммунально-складских объектов (П-2)

П-2.1

Коммунально-складская подзона (П-2.1)

СП-1

Зоны специального назначения (СП)

СП-1

Зона специального назначения, связанная с захоронениями (СП-1)

СП-2

Зона специального назначения, связанная с государственными объектами (СП-2)

И-1

Зоны инженерной и транспортной инфраструктуры (И,Т)

Т

Зона транспортной инфраструктуры (Т)

И

Зона инженерной инфраструктуры (И)

ВО

Зона водных объектов (ВО)

3-1

Зоны озеленения общего пользования (З)

3-1

Зона озелененных территорий общего пользования (3-1)

3-2

Зона санитарно-защитного озеленения (3-2)

3-3

Зона естественных природных ландшафтов (3-3)

3-4

Зона земель лесного фонда (3-4)

Р-1

Зоны рекреационного назначения (Р)

Р-1

Зона рекреационного назначения (Р-1)

Р-1.1

Подзона отдыха и туризма, недропользования (Р-1.1)

Р-2

Зона для занятий физкультурой и спортом (Р-2)

СХ

Зоны сельскохозяйственного назначения (СХ)

СХ-1

Зона сельскохозяйственных угодий, занятая объектами сельского хозяйства (СХ-1)

СХ-1

Подзона сельскохозяйственных угодий, занятая объектами сельского хозяйства (СХ-1.2)

СХ-2

Зона, занятая объектами сельскохозяйственного назначения (СХ-2)

СХ-3

Зона садовой застройки (СХ-3)

СХ-4

Зона ведения огородничества (СХ-4)
- ТО

Зона территорий общего пользования (ТО)

КРТ

Зоны комплексного развития территории

И-1

Территории, подлежащие комплексному развитию

И-1

Зона неурегулированной градостроительной ситуации

И-1

Зона неурегулированной градостроительной ситуации по Генеральному плану (И-1)

И-1

Зоны с особыми условиями использования территории

И-1

Прибрежная защитная полоса

И-1

Водоохранная зона

И-1

Зона санитарной охраны источников питьевого водоснабжения

И-1

Охранная зона объектов культурного наследия

И-1

Придорожная полоса

И-1

Охранная зона

И-1

Санитарно-защитная зона

И-1

Санитарный разрыв (санитарная полоса отчуждения)

И-1

Зона особого использования земель вокруг объекта Федеральной службы безопасности Российской Федерации

И-1

Территории, подверженные подтоплению

И-1

Береговая полоса

И-1

Объекты культурного наследия

И-1

Памятники истории

И-1

Памятники археологии
- И-1

Зоны затопления и подтопления

И-1

Зона затопления

И-1

Зона подтопления

И-1

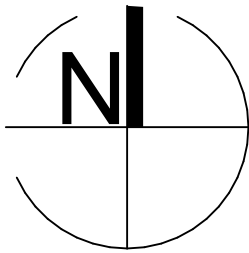
Иные зоны с особыми условиями использования территории

И-1

Приаздромная территория

Граница проектируемой территории

| | | | | | | | | | |
|------------|-------------|------|-------|---|------|--|--------------------|------|--------|
| | | | | | | ИЗМ.ДПТ/2025 | | | |
| | | | | | | Документация по планировке территории с целью размещения объекта регионального значения «Строительство современного жилого микрорайона «Жигулина Роща» по комплексному освоению территории и строительству современного жилого микрорайона с развитой социальной, культурной и бытовой инфраструктурой на территории Мирновского сельского поселения Симферопольского района Республики Крым» (внесение изменений) | | | |
| Изм. | Копуч. | Лист | №Док. | Подп. | Дата | Обоснование проекта планировки территории | Стадия | Лист | Листов |
| ГАП | Широколова | | |  | | | п | 2 | |
| Разработал | Широколова | | |  | | | | | |
| Проверил | Дегурко С.А | | |  | | | | | |
| | | | | | | Схема(фрагмент карты) планировочной структуры территории поселения, городского округа, М 1:25 000 | ООО СПЛАЙН 2025 | | |



Документация по планировке территории с целью размещения объекта регионального значения «Строительство современного жилого микрорайона «Жигулина Роща» по комплексному освоению территории и строительству современного жилого микрорайона с развитой социальной, культурной и бытовой инфраструктурой на территории Мирновского сельского поселения Симферопольского района Республики Крым» (внесение изменений)

СХЕМА ОРГАНИЗАЦИИ ДВИЖЕНИЯ ТРАНСПОРТА И ПЕШЕХОДОВ
М 1:2000

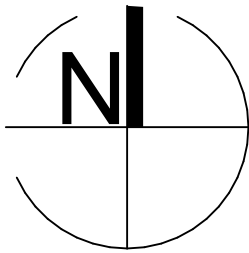


УСЛОВНЫЕ ОБОЗНАЧЕНИЯ
ГРАНИЦЫ

- Граница муниципальных образований
- Граница планируемой территории
- Граница элемента планировочной структуры
- Красные линии (сущ.)
- Границы участков согласно ЕГРН
- Граница образуемых земельных участков
- Основные пешеходные пути
- А Остановки общественного транспорта
- Улично-дорожная сеть, проезды
- Велодорожка
- Основная улица городского значения
- Улицы и дороги местного значения
- Пути следования общественного транспорта
- Радиус обслуживания общественного транспорта - 500м
- Существующее парковочное пространство на момент разработки ДПТ (1-4 этап)
- Парковочное пространство (5 этап)
- Парковочное пространство (6 этап)

Примечание:
1. Распределение парковочного пространства между этапами строительства уточняется на стадии разработки Проектной документации.
2. На стадии разработки Проектной документации допускается устройство подземных паркингов взамен многоуровневых.

| | | | | | | | | | |
|------------|--------|--------------|-------|-------|------|--|--------------------|------|--------|
| | | | | | | ИЗМ.ДПТ/2025 | | | |
| | | | | | | Документация по планировке территории с целью размещения объекта регионального значения «Строительство современного жилого микрорайона «Жуiglина Роща» по комплексному освоению территории и строительству современного жилого микрорайона с развитой социальной, культурной и бытовой инфраструктурой на территории Мирновского сельского поселения Симферопольского района Республики Крым» (внесение изменений) | | | |
| Изм. | Копуч. | Лист | №Док. | Подп. | Дата | Обоснование проекта планировки территории | Стадия | Лист | Листов |
| ГАП | | Широколова | | С.Ю. | | | П | 3 | |
| Разработал | | Широколова | | С.Ю. | | | | | |
| Проверил | | Дегурко С.А. | | С.А. | | | | | |
| | | | | | | Схема организации движения транспорта и пешеходов М 1:2000 | ООО СПЛАЙН 2025 | | |

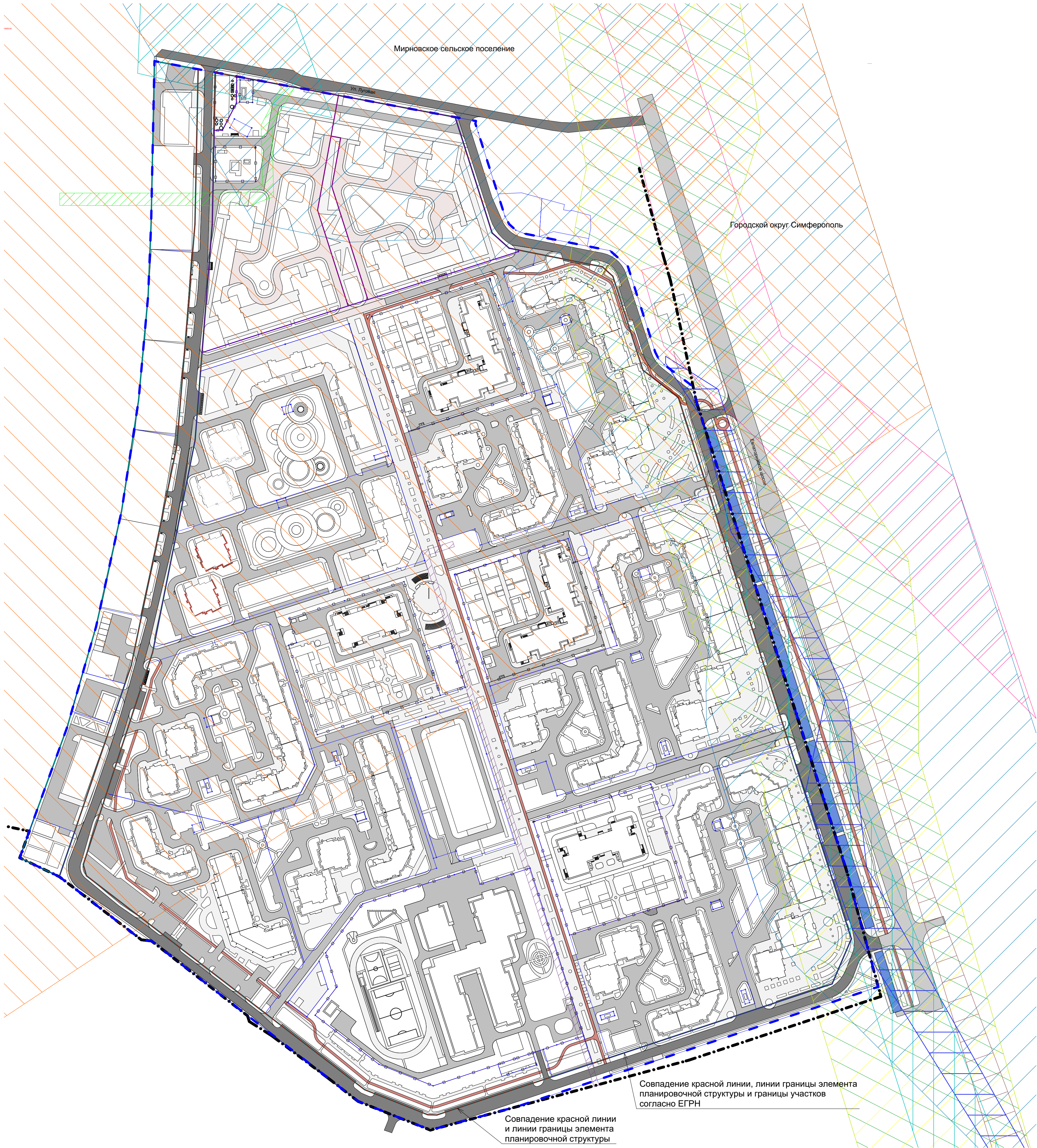


Документация по планировке территории с целью размещения объекта регионального значения «Строительство современного жилого микрорайона «Жигулина Роща» по комплексному освоению территории и строительству современного жилого микрорайона с развитой социальной, культурной и бытовой инфраструктурой на территории Мирновского сельского поселения Симферопольского района Республики Крым» (внесение изменений)

Схема границ территории объектов культурного наследия. Схема границ зон с особыми условиями использования территории.

Схема границ особо охраняемых природных территорий

М 1:2000



УСЛОВНЫЕ ОБОЗНАЧЕНИЯ

ГРАНИЦЫ

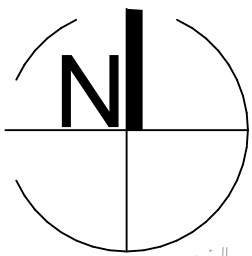
- Граница муниципальных образований
- Граница планируемой территории
- Граница элемента планировочной структуры
- Красные линии (сущ.)
- Границы участков согласно ЕГРН
- Граница образуемых земельных участков

Зоны с особыми условиями использования территории

- ЗОУИТ 90:00-6.653
- ЗОУИТ 90:00-6.268
- ЗОУИТ 90:00-6.330
- ЗОУИТ 90:00-6.263
- ЗОУИТ 90:00-6.203
- ЗОУИТ 90:00-6.728
- ЗОУИТ 90.12.2.56
- ЗОУИТ 90:00-6.926
- ЗОУИТ 90:00-6.458
- ЗОУИТ 90:00-6.428
- ЗОУИТ 90:00-6.257

| № п/п | Назначение объекта | Реестровый номер | Примечание |
|-------|---|------------------|------------------------------------|
| 1 | Охранная зона ВЛ-10 кВ Л-5 Пригородная | 90.12.2.56 | Границы указаны на схеме |
| 2 | Третья подзона приаэродромной территории аэродрома "Симферополь" | 90:00-6.957 | Распространяется на всю территорию |
| 3 | Приаэродромная территория аэродрома "Симферополь" | 90:00-6.927 | Распространяется на всю территорию |
| 4 | Пятая подзона приаэродромной территории аэродрома "Симферополь" | 90:00-6.961 | Распространяется на всю территорию |
| 5 | Шестая подзона приаэродромной территории аэродрома "Симферополь" | 90:00-6.959 | Распространяется на всю территорию |
| 6 | Четвертая подзона приаэродромной территории аэродрома "Симферополь" | 90:00-6.959 | Распространяется на всю территорию |
| 7 | Охранная зона объекта электросетевого хозяйства КЛ-10 кВ П-СТ Западная Ф6 ТП-692 | 90:00-6.926 | Границы указаны на схеме |
| 8 | Зона слабого подтопления территории г. Симферополь Республики Крым р. Салгир | 90:22-6.458 | Границы указаны на схеме |
| 9 | Зона сильного подтопления территории городского округа Симферополь Республики Крым р. Славянка | 90:00-6.428 | Границы указаны на схеме |
| 10 | Зона затопления территории городского округа Симферополь Республики Крым р. Славянка при 1% | 90:00-6.257 | Границы указаны на схеме |
| 11 | 3 пояс зоны санитарной охраны источника питьевого и хозяйственно-бытового водоснабжения – водозаборной скважины № 5739. | 90:00-6.728 | Границы указаны на схеме |
| 12 | 3 пояс зоны санитарной охраны источника питьевого и хозяйственно-бытового водоснабжения – колодца № 4800. | 90:00-6.733 | Распространяется на всю территорию |
| 13 | Зона слабого подтопления территории Симферопольского района Республики Крым р. Салгир | 90:00-6.653 | Границы указаны на схеме |
| 14 | Водоохранная зона р. Салгир (1 этап) | 90:00-6.268 | Границы указаны на схеме |
| 15 | Зона умеренного подтопления территории г. Симферополь Республики Крым р. Салгир | 90:22-6.330 | Границы указаны на схеме |
| 16 | Водоохранная зона притока Славянка р. Салгир | 90:00-6.263 | Границы указаны на схеме |
| 17 | Прибрежная защитная полоса притока Славянка р. Салгир | 90:00-6.203 | Границы указаны на схеме |

| | | | | | | | | | |
|------------|-------|-------------|--------|-------|------|--|--------------------|------|--------|
| | | | | | | ИЗМ.ДПТ/2025 | | | |
| | | | | | | Документация по планировке территории с целью размещения объекта регионального значения «Строительство современного жилого микрорайона «Жигулина Роща» по комплексному освоению территории и строительству современного жилого микрорайона с развитой социальной, культурной и бытовой инфраструктурой на территории Мирновского сельского поселения Симферопольского района Республики Крым» (внесение изменений) | | | |
| Изм. | Копия | Лист | № док. | Подп. | Дата | Обоснование проекта планировки территории | Стадия | Лист | Листов |
| ГАП | | Широколова | | С.А. | | | П | 4 | |
| Разработал | | Широколова | | С.А. | | | | | |
| Проверил | | Дегурко С.А | | | | | | | |
| | | | | | | Схема границ территории объектов культурного наследия. Схема границ зон с особыми условиями использования территории. Схема гран | ООО СПЛАЙН 2025 | | |



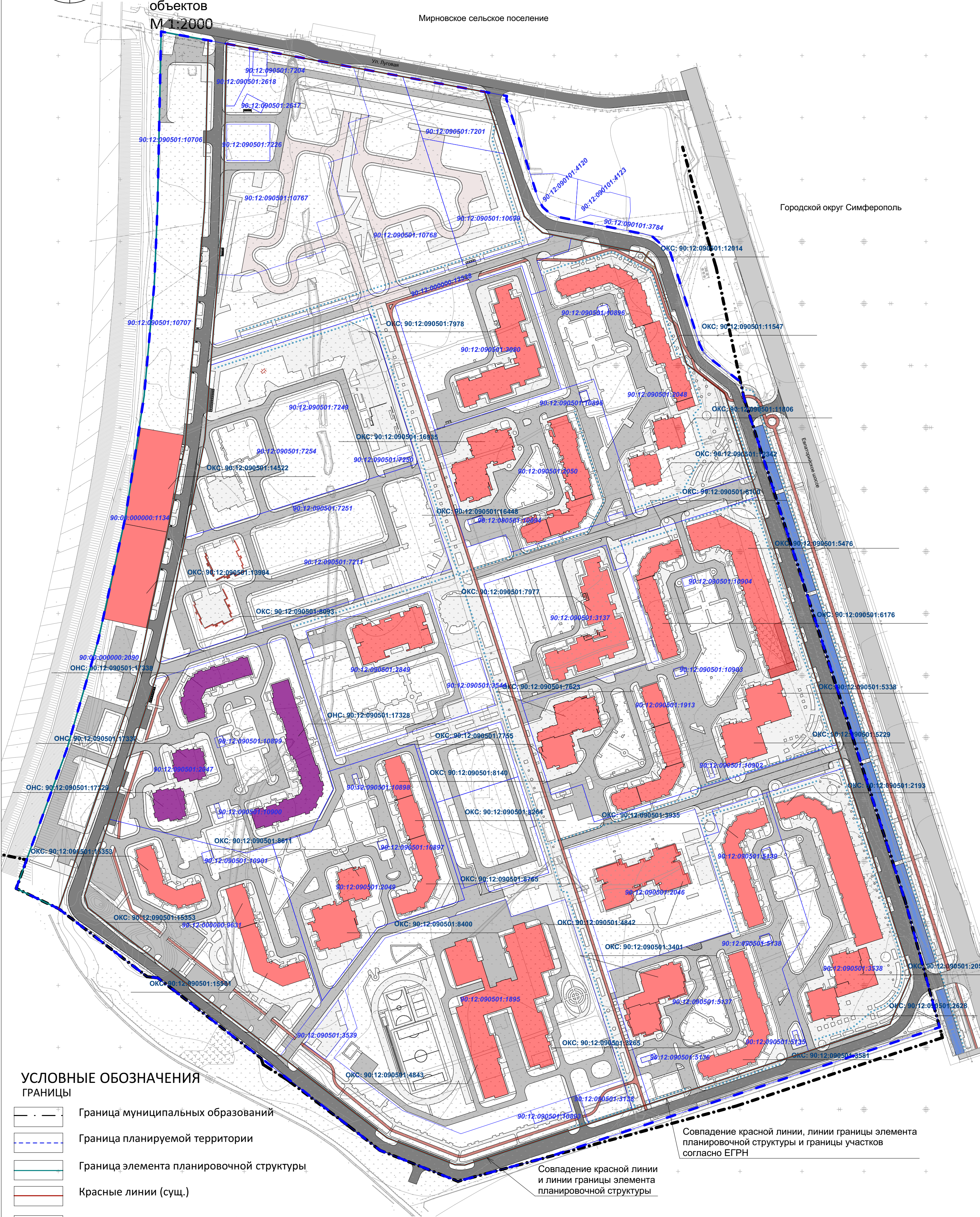
Документация по планировке территории с целью размещения объекта регионального значения «Строительство современного жилого микрорайона «Жигулина Роща» по комплексному освоению территории и строительству современного жилого микрорайона с развитой социальной, культурной и бытовой инфраструктурой на территории Мирновского сельского поселения Симферопольского района Республики Крым» (внесение изменений)

Границы существующих земельных участков. Схема размещения объектов капитального строительства, в том числе линейных объектов

М 1:2000

Мирновское сельское поселение

Городской округ Симферополь



УСЛОВНЫЕ ОБОЗНАЧЕНИЯ
ГРАНИЦЫ

- Граница муниципальных образований
- Граница планируемой территории
- Граница элемента планировочной структуры
- Красные линии (сущ.)
- Границы участков согласно ЕГРН

Кад.номера сущ.участков согласно ЕГРН

Объекты капитального строительства

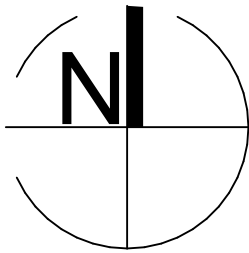
Объекты незавершенного строительства

Основные проходы к водному объекту общего пользования

Совпадение красной линии, линии границы элемента планировочной структуры и границы участков согласно ЕГРН

Совпадение красной линии и линии границы элемента планировочной структуры

| | | | | | | | | |
|------------|-------------|------|------|-------|------|--|------------|------|
| | | | | | | ИЗМ.ДПТ/2025 | | |
| | | | | | | Документация по планировке территории с целью размещения объекта регионального значения «Строительство современного жилого микрорайона «Жигулина Роща» по комплексному освоению территории и строительству современного жилого микрорайона с развитой социальной, культурной и бытовой инфраструктурой на территории Мирновского сельского поселения Симферопольского района Республики Крым» (внесение изменений) | | |
| Изм. | Колуч. | Лист | №Док | Подп. | Дата | | | |
| ГАП | Широколова | | | | | | | |
| Разработал | Широколова | | | | | | | |
| Проверил | Дегурко С.А | | | | | | | |
| | | | | | | Границы существующих земельных участков. Схема размещения объектов капитального строительства, в том числе линейных объектов | Стадия | Лист |
| | | | | | | | п | 5 |
| | | | | | | | Листов | |
| | | | | | | | ООО СПЛАЙН | |
| | | | | | | | 2025 | |



Документация по планировке территории с целью размещения объекта регионального значения «Строительство современного жилого микрорайона «Жигулина Роща» по комплексному освоению территории и строительству современного жилого микрорайона с развитой социальной, культурной и бытовой инфраструктурой на территории Мирновского сельского поселения Симферопольского района Республики Крым» (внесение изменений)

Вариант планировочных и (или) объемно-пространственных решений застройки территории в соответствии с проектом планировки территории
М 1:2000

Мирновское сельское поселение

Городской округ Симферополь

Совпадение красной линии, линии границы элемента планировочной структуры и границы участков согласно ЕГРН

Совпадение красной линии и линии границы элемента планировочной структуры

| № по плану | Наименование квартала, здания и сооружения | Примечание |
|------------|--|------------|
| 1 | Многокв. жилой дом | |
| 2 | Многокв. жилой дом | |
| 3 | Многокв. жилой дом | |
| 4 | Многокв. жилой дом | |
| 5 | Многокв. жилой дом | |
| 6 | Многокв. жилой дом | |
| 7 | Многокв. жилой дом | |
| 8 | Многокв. жилой дом | |
| 9 | Многокв. жилой дом | |
| 10 | Многокв. жилой дом | |
| 11 | Многокв. жилой дом | |
| 12 | Многокв. жилой дом | |
| 13 | Многокв. жилой дом | |
| 14 | Многокв. жилой дом | |
| 15 | Многокв. жилой дом | |
| 16 | Многокв. жилой дом | |
| 17 | Многокв. жилой дом | |
| 18 | Многокв. жилой дом | |
| 19 | Многокв. жилой дом | |
| 20 | Многокв. жилой дом | |
| 21 | Многокв. жилой дом | |
| 22 | Многокв. жилой дом | |
| 23 | Многокв. жилой дом | |
| 24 | Многокв. жилой дом | |
| 25 | Многокв. жилой дом | |
| 26 | Многокв. жилой дом | |
| 27 | Многокв. жилой дом | |
| 28 | Многокв. жилой дом | |
| 29 | Многокв. жилой дом | |
| 30 | Многокв. жилой дом | |
| 31 | Многокв. жилой дом | |
| 32 | Многокв. жилой дом | |
| 33 | Многокв. жилой дом | |
| 34 | Многокв. жилой дом | |
| 35 | Многокв. жилой дом | |
| 36 | Многокв. жилой дом | |
| 37 | Многокв. жилой дом | |
| 38 | Общеобразовательная организация | |
| 39 | Дошкольная образовательная организация | |
| 40 | Дошкольная образовательная организация | |
| 41 | Дошкольная образовательная организация | |
| 42 | Дошкольная образовательная организация | |
| 43 | Офисный центр | |
| 44 | ФОК | |
| 45 | Предприятие общественного питания | |
| 46 | Офисный центр | |
| 47 | Офисный центр | |
| 48 | Здание со вспомогательными помещениями для спортивных площадок | |
| 49 | Автомойка на 5 постов | |
| 50 | Детейл Центр | |
| 51 | Многоуровневый гаражный центр | |
| 52 | Многоуровневый гаражный центр | |
| 53 | Канализационная насосная станция | |
| 54 | Трансформаторная подстанция | |
| 55 | Локальные очистные сооружения | |
| 56 | Газорегуляторный пункт | |
| 57 | Трансформаторная подстанция | |
| 58 | Трансформаторная подстанция | |
| 59 | Трансформаторная подстанция | |
| 60 | Газорегуляторный пункт | |
| 61 | Газорегуляторный пункт | |
| 62 | Трансформаторная подстанция | |
| 63 | Канализационная насосная станция | |
| 64 | Трансформаторная подстанция | |
| 65 | Газорегуляторный пункт | |
| 66 | Газорегуляторный пункт | |
| 67 | Трансформаторная подстанция | |
| 68 | Спортивная площадка | |
| 69 | Трансформаторная подстанция | |
| 70 | Трансформаторная подстанция | |
| 71 | Котельная детского сада | |
| 72 | Котельная школы | |
| 73 | Трансформаторная подстанция | |
| 74 | Трансформаторная подстанция | |
| 75 | Распределительная подстанция | |
| 76 | Газорегуляторный пункт | |
| 77 | Газорегуляторный пункт | |
| 78 | Газорегуляторный пункт | |
| 79 | Котельная детского сада | |
| 80 | Котельная детского сада | |
| 81 | Котельная детского сада | |
| 82 | Остановка общественного транспорта | |
| 83 | Остановка общественного транспорта | |
| 84 | Остановка общественного транспорта | |
| 85 | Одноуровневый гаражный центр | |

УСЛОВНЫЕ ОБОЗНАЧЕНИЯ

ГРАНИЦЫ

- Граница муниципальных образований
- Граница планируемой территории
- Граница элемента планировочной структуры
- Красные линии (сущ.)
- Границы участков согласно ЕГРН
- Граница образуемых земельных участков

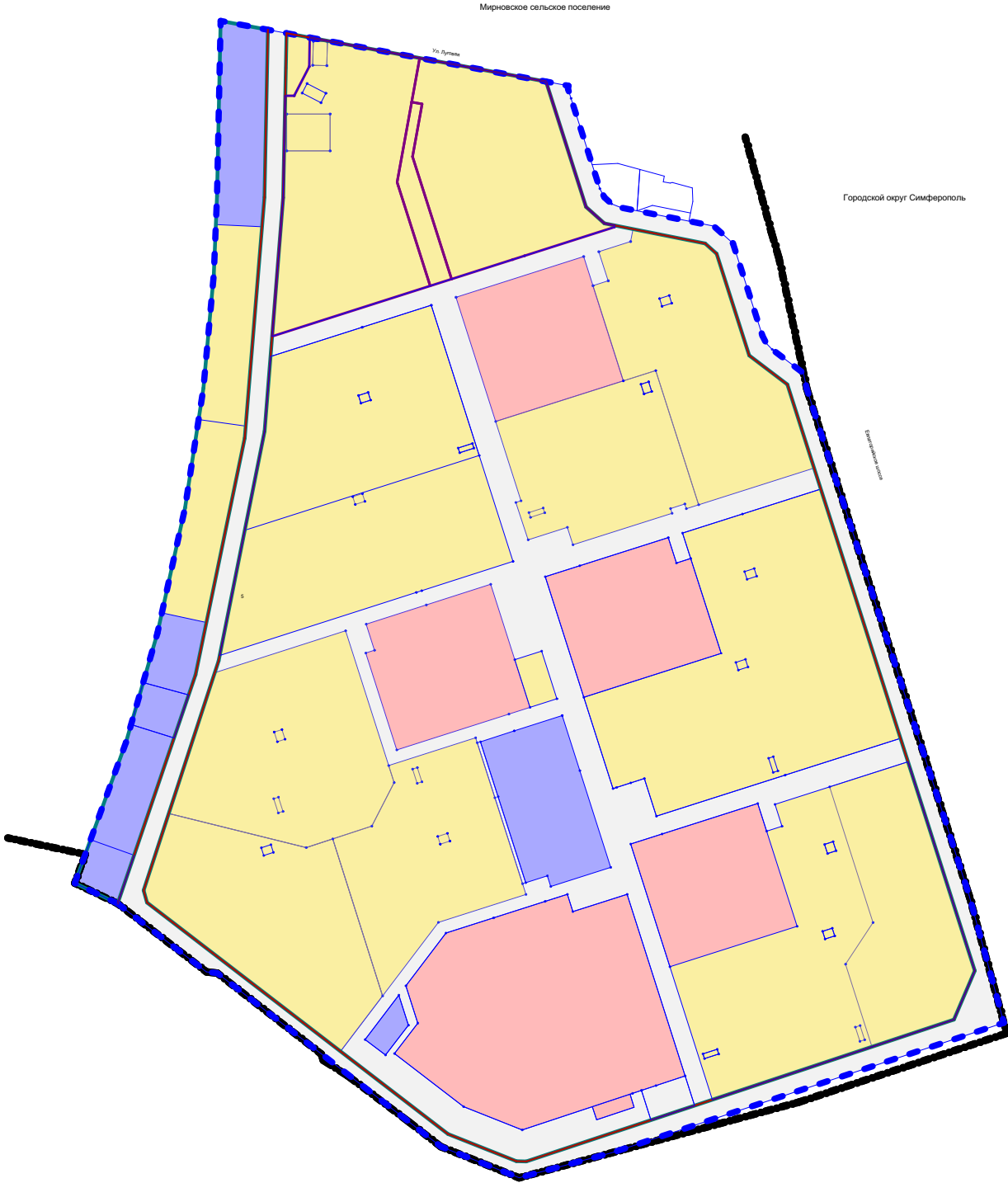
ЗДАНИЯ И СООРУЖЕНИЯ

- Жилые здания(проект./сущ.)
- Общественные здания (проект./сущ.)
- Нежилые здания (проект./сущ.)
- Ограждения
- Площадка ТБО
- Многоуровневые паркинги

ТЕРРИТОРИИ

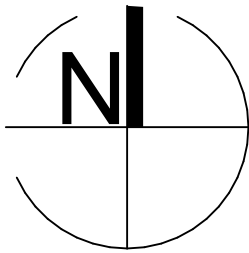
- Территории озеленения общего пользования
- Территории озеленения ограниченного пользования
- Спортивные площадки
- Детские игровые площадки
- Тротуары, пешеходные дорожки, площадки
- Парковочное пространство
- Территории детского сада и школы

Схема функционального зонирования территории
М 1:5000



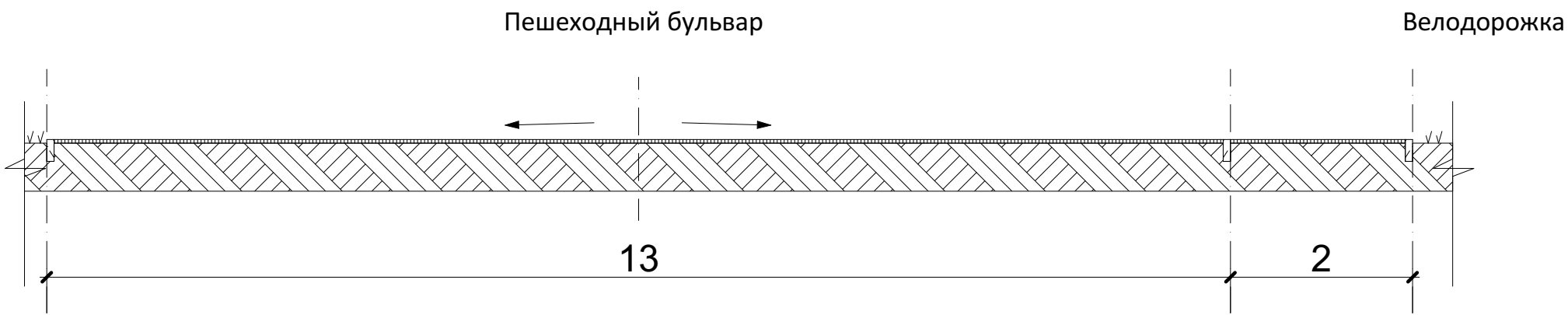
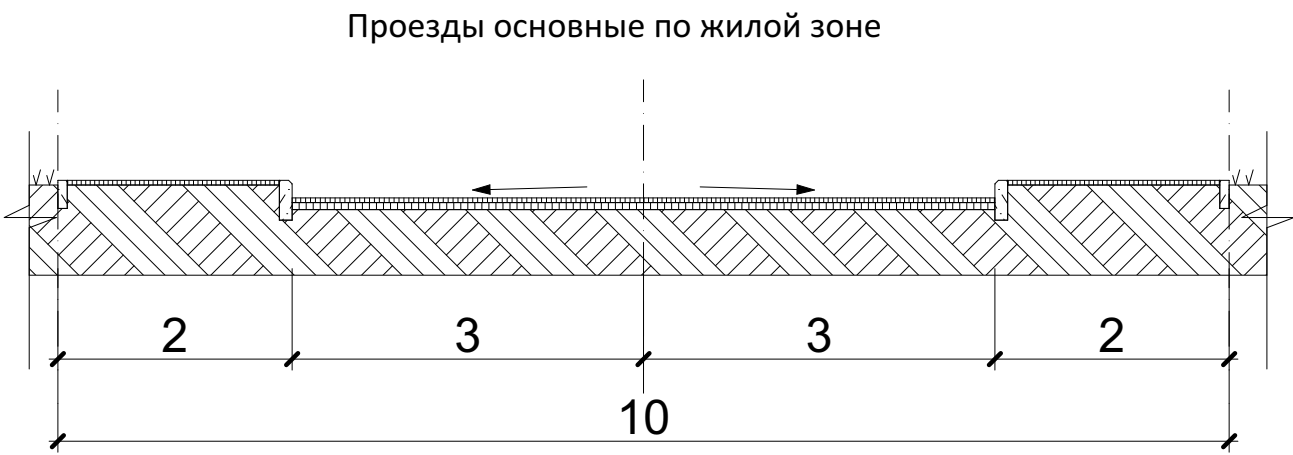
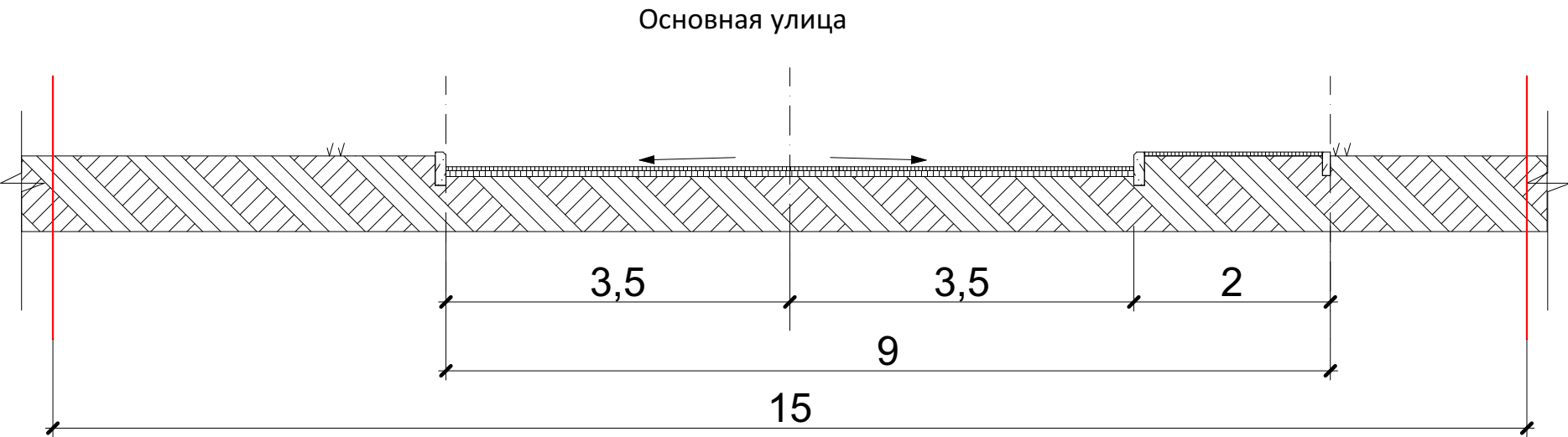
- Многоквартирная жилая застройка (многоэтажная)
- Общественно-деловая застройка (специализированная общественная застройка)
- Зона объектов социального значения
- Улично-дорожная сеть

| | | | | | | | | |
|------------|--------------|---------|-------|-------|------|--|--------|------|
| | | | | | | ИЗМ.ДПТ/2025 | | |
| | | | | | | Документация по планировке территории с целью размещения объекта регионального значения «Строительство современного жилого микрорайона «Жигулина Роща» по комплексному освоению территории и строительству современного жилого микрорайона с развитой социальной, культурной и бытовой инфраструктурой на территории Мирновского сельского поселения Симферопольского района Республики Крым» (внесение изменений) | | |
| Изм. | Копуч. | Лист | №Док. | Подп. | Дата | Обоснование проекта планировки территории | Стадия | Лист |
| ГАП | Широколова | 8/10/25 | | | | | П | 6 |
| Разработал | Широколова | 8/10/25 | | | | | | |
| Проверил | Дегурко С.А. | 8/10/25 | | | | | | |
| | | | | | | Вариант планировочных и (или) объемно-пространственных решений застройки территории в соответствии с проектом планировки террито | | |
| | | | | | | ООО СПЛАЙН 2025 | | |



Документация по планировке территории с целью размещения объекта регионального значения «Строительство современного жилого микрорайона «Жигулина Роща» по комплексному освоению территории и строительству современного жилого микрорайона с развитой социальной, культурной и бытовой инфраструктурой на территории Мирновского сельского поселения Симферопольского района Республики Крым» (внесение изменений)

Схема вертикальной планировки территории, инженерной подготовки и инженерной защиты территории
М 1:2000



| | | | | | | | | |
|------------|--------|--------------|-------|-------|------|--|-----------------|------|
| | | | | | | ИЗМ.ДПТ/2025 | | |
| | | | | | | Документация по планировке территории с целью размещения объекта регионального значения «Строительство современного жилого микрорайона «Жигулина Роща» по комплексному освоению территории и строительству современного жилого микрорайона с развитой социальной, культурной и бытовой инфраструктурой на территории Мирновского сельского поселения Симферопольского района Республики Крым» (внесение изменений) | | |
| Изм. | Копуч. | Лист | №Док. | Подп. | Дата | Обоснование проекта планировки территории | Стадия | Лист |
| ГАП | | Широколова | | | | | П | 7 |
| Разработал | | Широколова | | | | | | |
| Проверил | | Дегурко С.А. | | | | | | |
| | | | | | | Схема вертикальной планировки территории, инженерной подготовки и инженерной защиты территории | ООО СПЛАЙН 2025 | |